


Beaulieu-sur-Mer

Promenades et sentiers






Quelques recommandations


Avant de partir...

- CONSULTER LES CONDITIONS METEO ET LES PREVISIONS LOCALES A COURT TERME : en cas d'intempéries (vent ou houle), l'accès aux sentiers peut être interdit. Contacter le Bureau d'Information au +33(0)4 89 22 47 31 pour vérification.

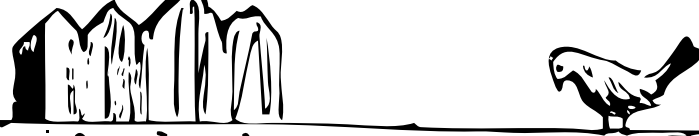


- S'EQUIPER : adapter chaussures et vêtements selon la nature du terrain et aux conditions météorologiques (chapeau, coupe-vent, etc.) et apporter de quoi s'hydrater.

- SE PREPARER : planifier l'itinéraire à l'aide de cartes et topoguides



En cas d'urgence, le numéro européen des secours est le 112



La promenade Maurice Rouvier



© Ville de Beaulieu-sur-Mer

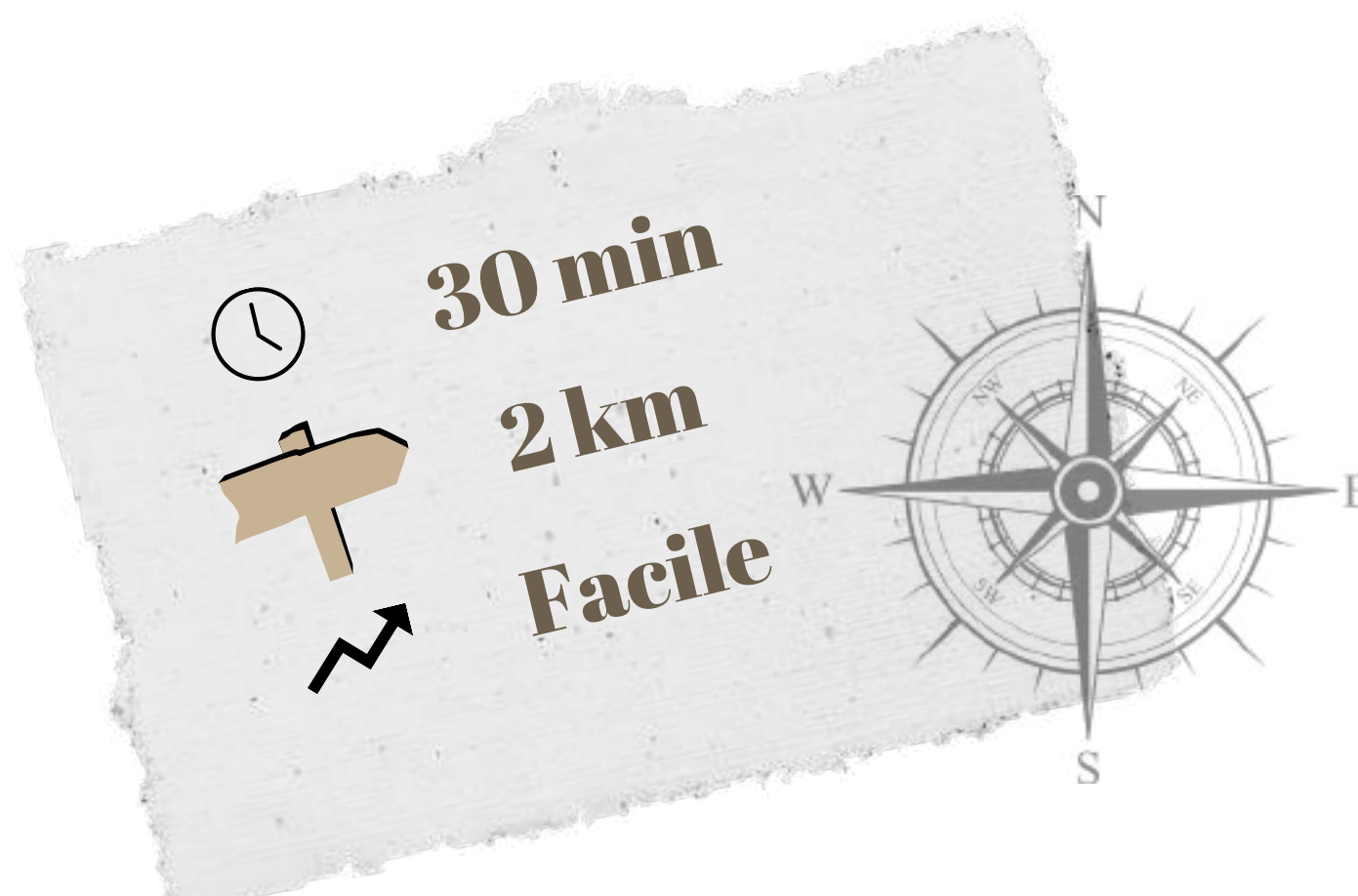
Sous le Casino des jeux, emprunter la promenade au dessus de la plage de la Baie des Fourmis, pour rejoindre sous l'hôtel Royal Riviera, une superbe promenade littorale bordée de belles propriétés dont celle de l'acteur David Niven, qui mène à la presqu'île de Saint-Jean-Cap-Ferrat.

Par cette promenade, il est possible de rejoindre la villa Ephrussi de Rothschild en prenant la deuxième voie sur la droite qui mène à l'avenue Honoré Sauvan, ou de continuer en direction du port de Saint-Jean-Cap-Ferrat pour entreprendre le tour de la Pointe Saint Hospice ou pour les plus courageux le tour du Cap. A partir de Saint-Jean-Cap-Ferrat, possibilité de rejoindre Beaulieu-sur-Mer par le bus n°15.



© O. Cane

 *Accessible aux poussettes et aux personnes à mobilité réduite*





Petite Afrique

partie 1

Emprunter, juste derrière l'église du Sacré-Cœur, la rue Gallieni (piétonne), puis la rue du Marché (piétonne), passer sous le pont du chemin de fer pour rejoindre la dernière volée d'escaliers qui mène à la place du Général de Gaulle.

Traverser celle-ci pour trouver sur la gauche le chemin des Myrtes (route) qu'on remonte en laissant à gauche l'église anglicane Saint Michael's, longer le cimetière et poursuivre la montée par le vallon de la Murta, un sentier boisé de chênes verts et ponctué de quelques marches.

Autre possibilité: prendre les escaliers à côté du cimetière afin de rejoindre le boulevard Edouard VII.

On parvient ainsi au boulevard Édouard VII, quartier Suffia, qu'on suit vers la droite (Est) sur 500 m avant de le quitter au profit d'un escalier qui monte à gauche (entre les deux arrêts du bus 84).

Une longue traversée sur un cheminement conduit au plus haut niveau du quartier de la Petite Afrique.





Petite Afrique

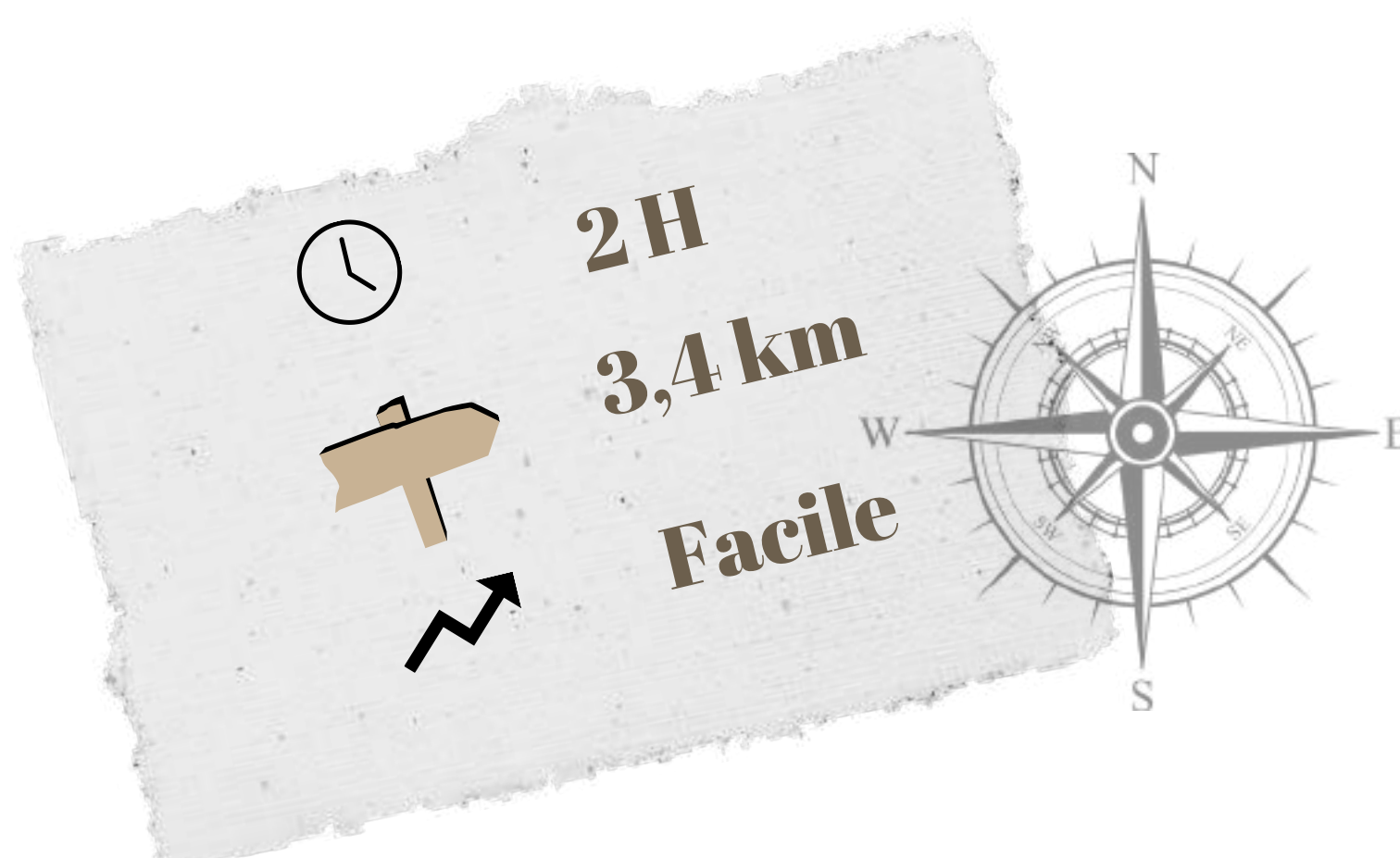
partie 2


De ce point, il est possible de continuer à grimper pour atteindre la moyenne corniche et après l'avoir traversée, avec une grande prudence (pas de passage sécurisé), il est possible de rejoindre les sentiers qui conduisent soit au Plateau Saint-Michel soit à la Chapelle Saint-Grat.

Mais, on peut aussi amorcer la descente sur la baie de Beaulieu par un superbe sentier panoramique qui domine jardins et villas.


Après quelques lacets tracés dans une pinède, on parvient à une épingle du boulevard Edouard VII (M.133) au niveau d'une route interdite.

Descendre environ 400 m le long du trottoir du boulevard Edouard VII pour trouver à gauche le raccourci de l'Escourchia et finir par la descente de la belle série d'escaliers raides, Montée des Mandarines. Après avoir traversé le boulevard Paul Déroulède, prendre le boulevard Eugène Gauthier qui s'étend jusqu'aux quais du port.





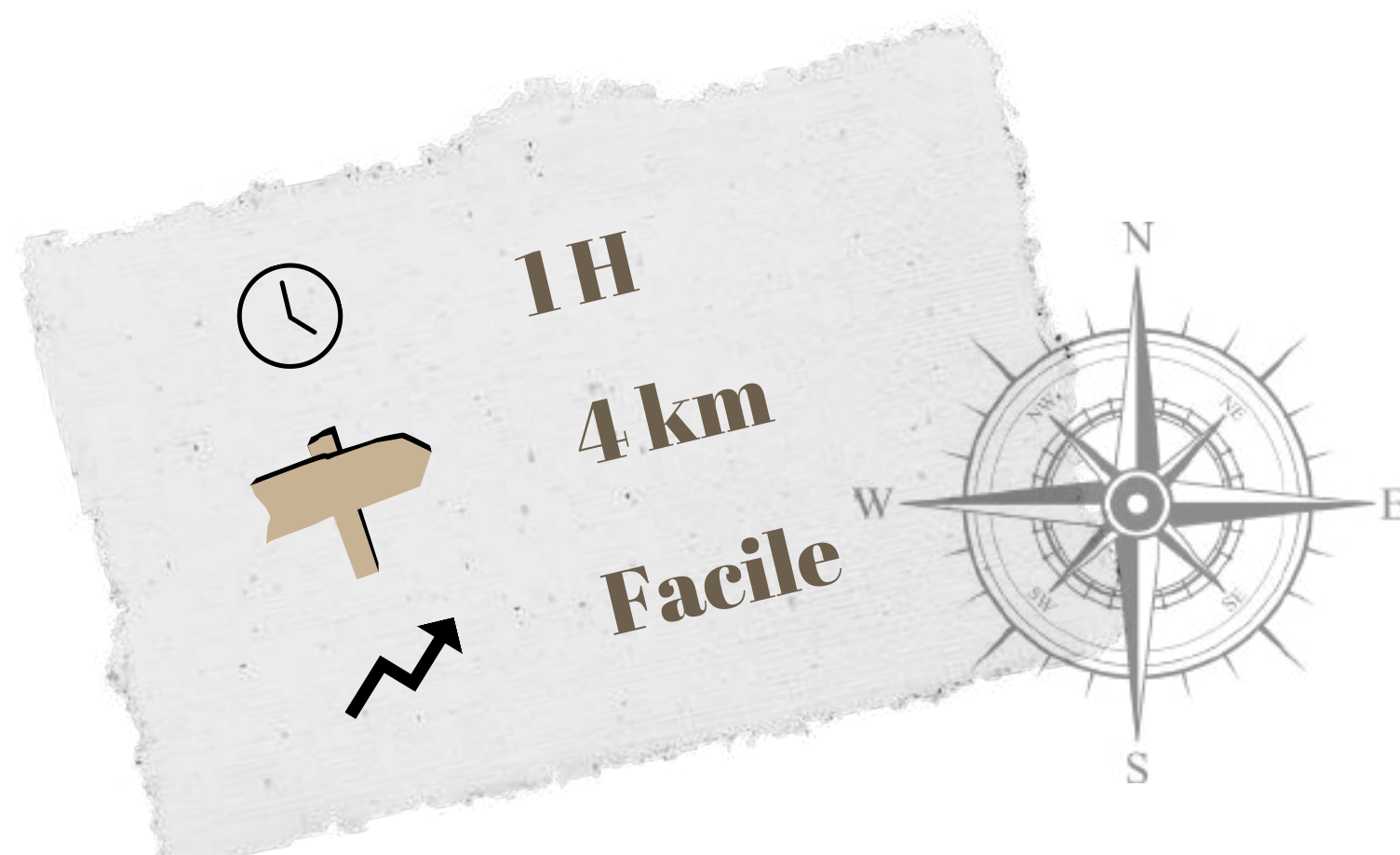
Chemin des Serres




Au départ de la Place de la Batterie, suivre le bord de mer par l'avenue Fernand Dunan en longeant la Baie des Fourmis et remonter jusqu'au Pont Saint-Jean. Traverser à droite le pont avec une grande prudence et de l'autre côté de la M6098 emprunter les escaliers du chemin des Serres qui passent entre les villas.

Longer ce chemin et à son terme prendre à droite vers la Chapelle de la Madone Noire (fermée au public). Des escaliers vous ramèneront vers le centre ville.

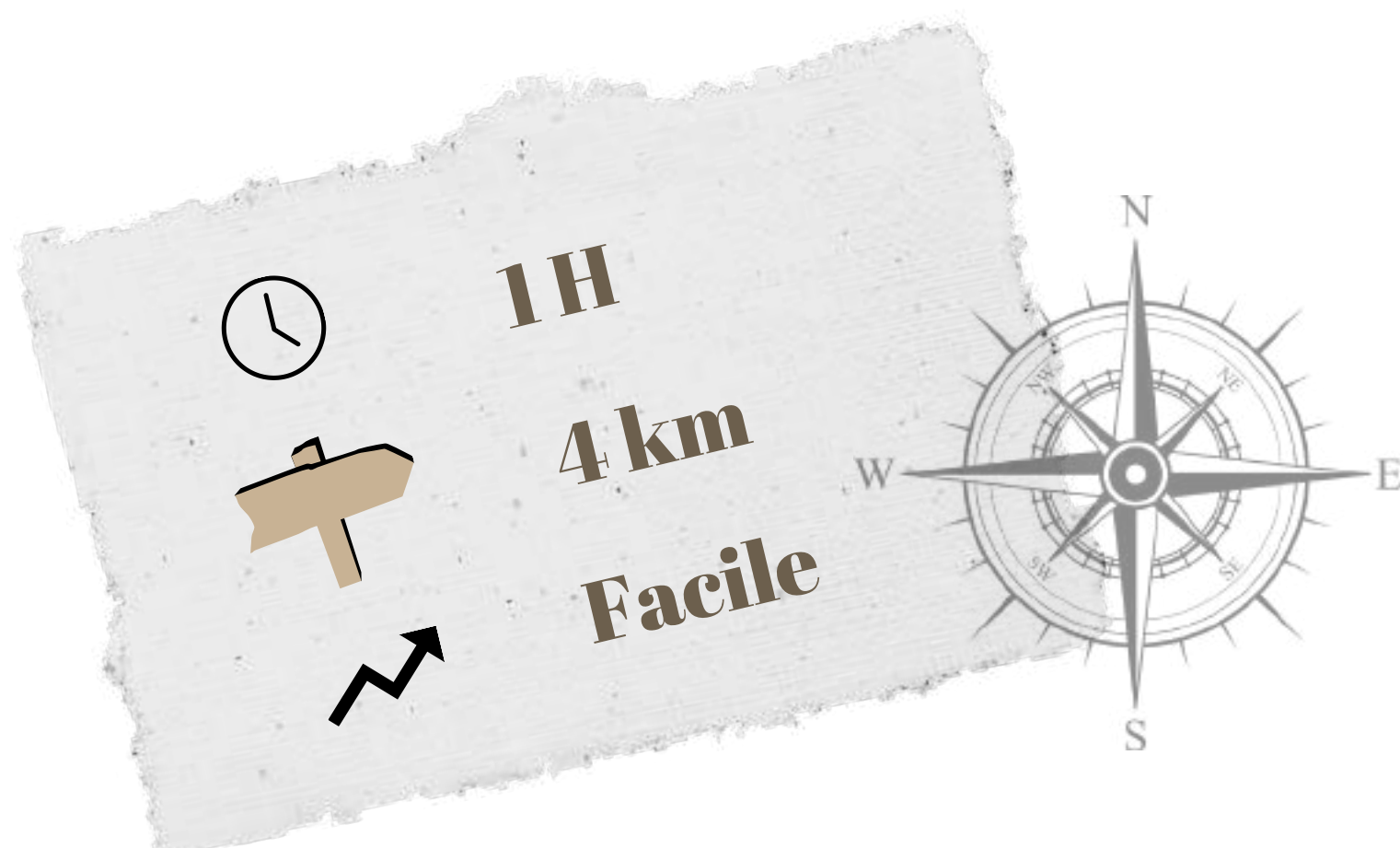
Il est possible aussi de partir à l'extrémité du chemin des Serres en empruntant le sentier de la Madone Noire sur la gauche. Cet itinéraire surplombe la rade de Villefranche-sur-Mer pour redescendre par la suite vers la M6098.



VERS VILLEFRANCHE-SUR-MER



Au départ du Casino de Beaulieu-sur-Mer, remonter en direction du Pont Saint-Jean par l'avenue Jean Monnet. Traverser le carrefour et descendre tout droit en empruntant l'avenue Louise Bordes qui longe de très belles propriétés dont la Villa Nellcote rendue célèbre par les Rolling Stones. Au fond, des escaliers descendent directement sur la plage des Marinières de Villefranche-sur-Mer.





Pourquoi ce quartier de la Petite Afrique ?


La réponse se trouve dans son appellation : il y règne un microclimat très agréable.

Orangers, citronniers, mandariniers, mimosas et bougainvilliers colorent et accentuent l'effet exotique de la ville.

Les bananiers y poussent mieux que nulle part ailleurs !


Tant et si bien qu'un médecin de la fin du 19ème siècle a suggéré d'appeler la ville « Beaulieu-les-Bananiers ».

Petite Afrique



Baie des Fourmis

L'origine du nom peut avoir plusieurs explications. La plus poétique serait que les rochers sous l'eau, vus du ciel, évoquent des fourmilières.






Les bons comportements



**Je jette mes déchets dans les poubelles
appropriées**



**Je respecte la faune et la flore
environnante**



**Je surveille mon animal de
compagnie**



Circulation des véhicules à moteur & cycles interdite




Feux & barbecue interdits



Venir à Beaulieu-sur Mer



Depuis Vintimille/Menton : autoroute A8, sortie n°58 (Monaco/Eze), traverser Beausoleil et Cap d'Ail pour rejoindre la Basse Corniche puis suivre le bord de mer (M6098).
Depuis Cannes/Antibes : autoroute A8, sortie n°50 (Nice centre), prendre la Voie Mathis en direction du bord de mer (M6098).



Axe Grasse-Vintimille : Départ toutes les **30 min**
arrêt "**Beaulieu-sur-Mer**"




Réseau Zou ligne **600**
Réseau Lignes d'Azur ligne **15** au départ de Nice

DISTANCES AVEC LES PRINCIPALES VILLES DE LA CÔTE D'AZUR :

- Cannes : 44 km
- Antibes : 32 km

- Nice aéroport : 17 km
- Nice port : 8 km

- Monaco : 13 km
- Menton : 36 km



Notes & Commentaires




A series of horizontal dotted lines for writing notes and comments.

BEAULIEU 
L'ESPRIT CÔTE D'AZUR SUR MER

#BeaulieuSurMer

**Office de Tourisme Métropolitain Nice Côte d'Azur
Bureau d'Information de Beaulieu-sur-Mer
38, Boulevard Maréchal Leclerc**

 **+33 (0)4 89 22 47 31**

 **info.beaulieusurmer@nicecotedazurtourisme.com**



#explorenicecotedazur
www.explorenicecotedazur.com

